

# OÑATIKO ORIENTAZIO PROBA

## PRUEBA DE ORIENTACIÓN DE OÑATI

### AZAROAK 6 - 7 NOVIEMBRE 2021

6 LARUNBATA ARRATSALDEAN, DISTANTZIA ERTAINA ARANTZAZUN

7 IGANDEA, GOIZA, DISTANTZIA LUZEA ARANTZAZUN. GIPUZKOAKO ESKOLA KIROLEKO ORIENTAZIO PROBA

SÁBADO 6, TARDE, DISTANCIA MEDIA EN ARANTZAZU

DOMINGO 7, MAÑANA, LARGA DISTANCIA EN ARANTZAZU. PRUEBA DE ORIENTACIÓN DEL DEPORTE ESCOLAR DE GIPUZKOA



ANTOLATZAILEAK / ORGANIZADORES



IZEN-EMATEAK / INSCRIPCIONES:  
[GOTORIENTAZIOA.ORG](http://GOTORIENTAZIOA.ORG)

LAGUNTZAILEAK  
COLABORADORES



GIPUZKOAKO MENDAKALE FEDERAZIOA  
Federación Guipuzcoana de Montaña



GIPUZKOAKO ETORBIZUNA  
DRAIN



BABESLEAK  
PATROCINADORES



## Indice

Programa .....	4
Covid-19 Protokoloa.....	4
Irteerak. Start baliza .....	4
Kokapena.....	5
Enbargatutako eremuak .....	5
Informazio garrantzitsua .....	6
Araudia.....	6
Kategoriak.....	6
Izen emateak .....	7
Izen emate kuotak .....	7
Kronometrajea .....	8
Eremuaren, maparen eta trazatuaren inguruan. ....	8
Informazio teknikoa .....	9
Azaroak 6, Larunbata .....	9
Azaroak 7, igandea .....	11
Ostatua, toki interesgarriak eta ostalaritza .....	12
Kontaktua.....	13
Batzorde antolatzailea.....	13

---

# Programa

	Larunbata 6	Igandea 7
Proba	Ertaina	Luzea
Ordua	13:00	9:30
Konpetetizio gunearen irekiera	12:00	9:00
Zonaldea	Arantzazu(Oñati)	Arantzazu (Oñati)
Kokapena	<a href="#">Sakatu hemen Google Maps-en kokapena ikusteko</a>	

Auto-karabanekin antolatzaileek prestatutako aparkalekuan egin ahal izango da gaua.

## Covid-19 Protokoloa

Orientazio-kirolari dagokionez, ekainaren 24ko 13/2021 Errege Lege Dekretuari jarraituz, musukoa ez eramateko aukera egongo da, betiere pertsonen arteko 1,5 metroko distantziari eusten bazaio. Hala ere, musukoa derrigorrezkoa izango da irteerako eta helmugako eremuetan.

Antolakuntzak gel hidroalkoholikoa jarriko du korrikalarien eskura, eskuak desinfektatzeko, eta lasterkari guztiei hartuko zaie tenperatura irteeran. 37,5<sup>o</sup>-ko tenperatura gainditzen dutenek ezin izango dute irteerarik hartu. Musukorik ez duenarentzat edo galtzen duenarentzat musukoak jarriko dira.

Parte-hartzaileei uneoro antolatzaileen aginduei jarraitzea eskatzen zaie, gehiegizko pilaketa saihesteko eta proban parte hartzen duten guztien segurtasuna mantentzeko.

Halaber, jakinarazten da hornidura likidua baino ez dela izango, eta parte-hartzaile bakoitzak edateko edalontzia edo ontzia eraman beharko duela, hondakinak minimizatzen.

Protokoloa irekita dago proba egingo den unean osasun-egoeraren arabera aldaketak egin ahal izateko.

COVID-19 protokoloari buruzko informazio gehiago nahi izanez gero, FEDO protokoloaren erreferentzia gisa har daiteke. Proba hurbildu ahala, gehiago zehaztuko dira antolakuntzak egokitzen dituen neurriak.

## Irteerak. Start baliza

Irteera gunetan pilaketak saihesteko, kategoria guztiek, OPEN kategoriak barne, irteera-ordua izango dute esleituta.

Irteeretan korrikalarien arteko segurtasun-distantzia bermatu ahal izateko, eta lehiakideen artean denbora galtzea saihesteko, START BALIZA erabiliko da.

Irteera-orduaren eskaerak hurrak zaintzeko arrazoi justifikatuengatik bakarrik onartuko dira.

Eskabideak posta elektronikoz bidali beharko dira [info@gotorientazioa.org](mailto:info@gotorientazioa.org) helbidera.

## Larrialdietako telefonoa

Lasterketetan 652727841 telefono-zenbakia jartzen da eskuragarri, behar izanez gero antolakuntzarekin harremanetan jarri ahal izateko. Egun bakoitzeko mapetan telefono-zenbakia inprimatuta egongo da.

## Kokapena

Bi probak Oñatin (Gipuzkoa) egingo dira, Aranzazu auzoan; auzo hau [Aizkorri-Aratz Parke Naturala](#)ren barruan dago.

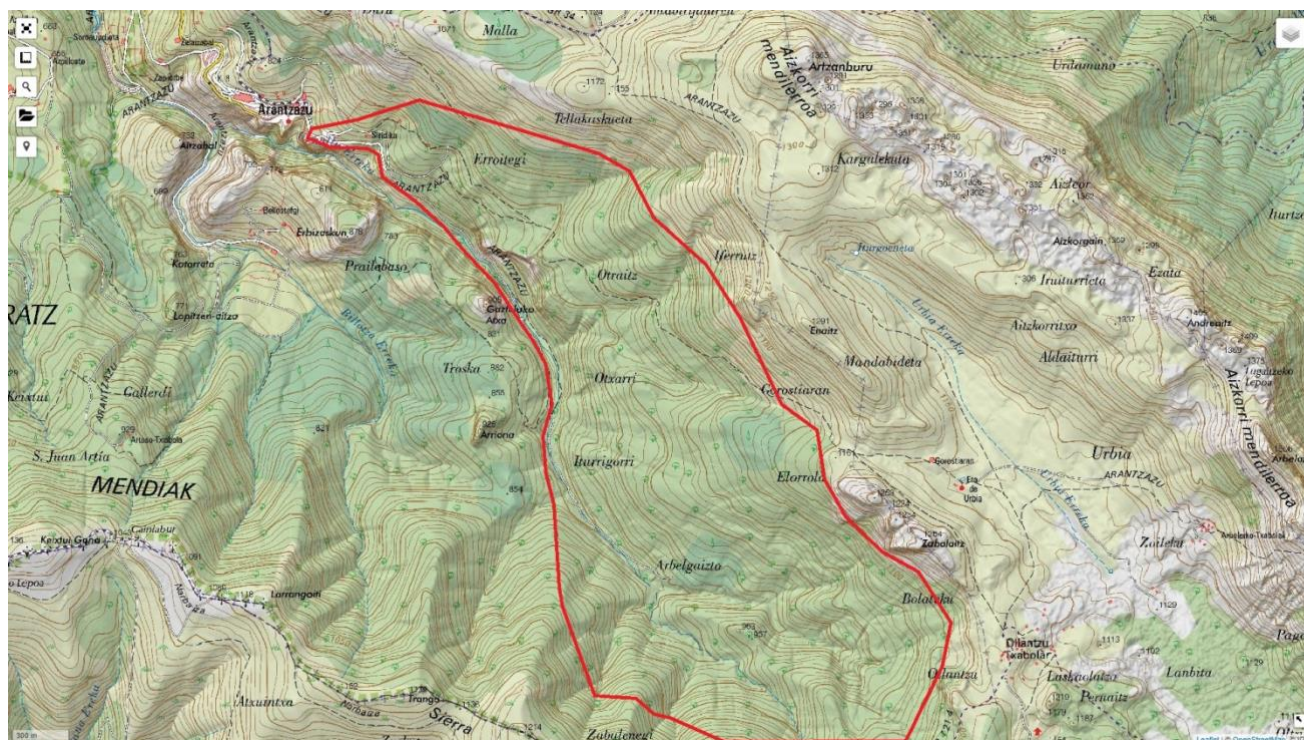
Google Maps-erako estekak:

- Larunbateko eta igandeko aparkalekua : <https://goo.gl/maps/1iVPprfJMBd5NPpRA>

## Enbargatutako eremuak

Parte-hartzaileei jakinarazten zaie probari dagokion eremu osoa (Arantzazu, Iturrigorri, Zabaloitz) itxita geratzen dela buletin hau argitaratzen den unetik bertatik, eta, horregatik, debekatuta dagoela sartzea proba egiten den egunera arte.

Arau hori ez betetzea deskalifikatzeko arrazoa izango da.



## Informazio garrantzitsua

Orientazio-proba Natura 2000 sare barruan dagoen Aizkorriko Parke Naturalean egingo da. Balio ekologiko handiko espazioa da, eta, beraz, ingurune naturala erabat errespetatu behar dela gogorarazten da, kirol honek berezkoa baitu.

Ezingo da txakurrekin parte hartu orientazio-proban. (Orientazioko Ipar Ligaren araua)

## Araudia

Orientazioko 2021ko Arantzazuko Saria 2021 Ipar Ligari dagokion araudiaren arabera arautuko da, eta esteka honetan klik eginda kontsultatu ahal izango da:

- [Ipar ligako araudia 2021](#)

## Kategoriak

KATEGORIAK	
<b>F/M-12</b>	2021 ean 12 urtetik behera. Kategoria mistoa
<b>F-14 / M-14</b>	2021 ean 14 urtetik behera
<b>F-16 / M-16</b>	2021ean 16 urtetik behera
<b>F-18 / M-18</b>	2021ean 18 urtetik behera
<b>F-20 / M-20</b>	2021ean 20 urtetik behera
<b>F-21 / M-21</b>	Adin muga gabe
<b>F-E / M-E</b>	Eliteak. Kategoria itxia M-en eta irekia F-en. Ipar Ligako araudiko 2.1 atala ikusi
<b>F-AK / M-AK</b>	M/F-21 edo M/F-35 kategoriak gogorregi egiten zaien partahartzaileei, eta Open kategorietatik 21 edo 35 kategorietara saltoa egitea nahi ez dutenak
<b>F-35 / M-35</b>	2021ean 35 urte edo gehiago
<b>F-45 / M-45</b>	2021ean 45 urte edo gehiago
<b>F-55 / M-55</b>	2021ena 55 urte edo gehiago
<b>OPEN HORIA</b>	Umeendako hasiera
<b>OPEN LARANJA</b>	Helduendako hasiera
<b>OPEN GORRIA</b>	Nagusiendako zailtasun ertaineko ibilbidea

## OPEN FAMILIARRA ESKOLARRA

Umeeek familiako helduekin egin dezaketen Open Horiko ibilbidea

Korrikalariak adinaren arabera dagokien kategorian edo goragoko kategorian batean parte har dezakete, inoiz ez maila txikiagoan, betiere adinaren baldintzak betetzen badituzte.

Adibidez, M-16 batek M-20n parte hartu ahal izango du, baina ez M-14 edo M-35etan.

Halaber, emakumeek gizonen kategorietan parte hartu ahal izango dute, betiere adinaren arabera dagokienean.

Adibidez, F-16 batek M-16an parte hartu ahal izango du, baina ez M-14an.

## Izen emateak

Izen-emateak **2021/10/06tik 2021/11/2ra** arte egongo dira zabalik. Izen-emateak honela egingo dira:

- Federatuek SICO plataformaren bidez egingo dute, esteka honetan: klikatu [hemen](#).
- Federatu gabeek, Open kategorietan eman ahal izango dute izena Deporticket plataforman, esteka [honetan](#):

*Inskripzioak ez dira* formalizatutzat joko banku-sarrera egin arte. Diru-sarrera hori egiaztatzeko, transferentziaren frogagiriaren kopia bidali beharko da helbide elektronikoko honetara: [info@gotorientazioa.org](mailto:info@gotorientazioa.org)

## Izen emate kuotak

Kategoria	Prezioa
M-21 eta gorakoak	10€
M-20 eta beherakoak	7€
Open horia	7€
Open laranja eta gorria	10€
Open Eskolarra	5€

Federatu gabeko korrikalariak aparteko 2 € ordaindu beharko dituzte proba bakoitzeko, proba-asegurua izapidetzeko:

Kuota gehigarriak	
SportIdent txartela alokairua	1€/probako

## Kronometrajea

SPORTident kronometraje-sistema erabiliko da.

Emaitzak zuzenean argitaratuko dira [www.gotorientazioa.org](http://www.gotorientazioa.org) webgunearen bidez eta [www.liveresultat.orientering.se](http://www.liveresultat.orientering.se) plataforman eta APP- esultat Orientering aplikazioan.

Lehiaketa-eremuan, COVID protokoloaren arabera ez dira argitaratuko behin-behineko emaitzak.

## Eremuaren, maparen eta trazatuaren inguruan.

Aizkorri mendilerroko mendigunean eta parke naturalean gaude, 750 eta 1200 metro arteko garaieran, malda handiak eta zenbait eremutan kareharrizko azaleratzeekin. Basoa (maparen % 95), batez ere, pagadi bat da, sarkortasun bikainekoa, garai honetan kolore ikusgarriak dauzkana. Gaur egun, baso babestua da eta garapen nahikoa naturala du. Morfologikoki, ibar-hondoak osatzen du, HE-EZ norabidean, oro har estua, hegal bat hego-mendebaldera begira eta beste bat txikiagoa (kartografiatutako zatia) ipar-ekialdera. Mendi-mazelak malda uniformekoak dira kareharrizko geruzak azaleratzen diren eremuetan izan ezik. Horiek sestra-kurbak bihurtzen dituzte, forma irregularrak eta sakonuneren bat sortuz, baita mendi-mazelak irristatzen diren gunek ere, koskak, irtenguneak eta ibarbide desordenatuak sortuz. Ikaztegi plataformen hondakin ugari daude, 900 inguru maparen eremuan.

Mapa 2019an egin zuen Paskik, eta 2021ean berrikusi, 5 km<sup>2</sup> ingurukoa, 1:10000 eskalan eta 5 m-ko urrunkidetasunarekin.

Esan beharra dago “gezurrezko” 10.000ko mapa bat dela; izan ere, itxurazko sinbologia tamaina erabili da, ikusitakoan 15000 bat emateko. Horrela, irakurketa garbiagoa lortzen da. Distantzia ertainean 7.500 eskalara zabalduko da ibilbide guztietan, eta luzeko askotan baita ere. Izan ere, bere desnibela dela eta, bertara joaten zaretenean, ez duzue sentituko 10000 batean bezain azkar aurreratzen dela.

Marrazketa berezitasun gisa, honako sinbolo berezi hauek erabili direla esan behar da:

- Gurutze beltza: haranaren hondoan abandonatutako zelai batzuetako futbol-ateak irudikatzeko. ditu.
- Zirkulu berdea: zuhaitz isolatua edo berezia, baina oso urriak dira, pagadi oso homogeneoa baita.
- Puntu berdea: gehienak basoko gorostiak.
- Zirkulu marroia (IOF ez): ikaztegiko zorua.
- Gurutze berdea (IOF ez): eroritako zuhaitza. Gehiago ere egon daitezke, baina marraztuta daudenak ondo estimatzen dira.
- Gurutze marroia (ez IOF): sustraia airean, batzuetan zuhaitzaren zati bat lehor dagoela. Gurutze berdearekiko aldea da eroritako zuhaitzaren aireko aldeak

adierazgarritasuna galtzen duela.

- Izar urdina: iturria.

Maparen hego-ekialdean, amildegi eta desnibel nabarmenagoekin, amildegietaranzko erorketa malkartsuak irudikatu dira (arrokarik gabeak izan arren), beltzean ebaki gaindiezinaren sinboloarekin bat datozenak, eta malda luzexkako gidoiekin (proiekzio laua nabarmena denean) ebaki horiek gaindiezinak badira, eta lerro-lodiera eta malda-gidoi berdinarekin, baina kolore marroiez, amildegi zailak badira (lau hanketan ) edo igaro ezinak bustita badago.

Distantzia ertaineko trazatuek S1 eta S2 irteerak dituzte, ibilbideen arabera. Errazenak eta laburrenak helmugatik irteten dira, eta zailenak eta luzeenak pista batetik irteten dira, 125 metroko desnibel negatiboa metatua dutelarik, positiboa baino gehiago. Distantzia ertainerako, 1: 7500eko mapa-eremu bat erabiltzen da, bai eta haranaren hondokoa ere, bi mendi-mazeletara sartu-irtenak dituena, eta ibilbide zailagoen kasuan, gainera, aldapan beherako zatiak ditu hegal uniformean barrena. Distantzia ertaina izan arren, badu aukeratzeko eta/edo nabigatzeko tarteren bat ere.

Distantzia luzean, mendi-hegaleko lerraduren eremura iritsi nahi izan da, nahiz eta hori 1etik 5era bitarteko ibilbideetan bakarrik lortu den. Igandean ere bi irteera egongo dira, baina bide berdinean kasu honetan, bata bestea baino urrunago. Nahiz eta trazatua oso luzea izan, desnibel handiak saihesteko, tarte oso laburrak eta nabigaziorako eta ibilbide luzeagoak aukeratzeko beste batzuk tartekatzen ditu. Joan eta hego-mendebaldera ematen duen hegalean zehar jiratzen da, eta horrek abiadura handia ez izatea eragiten du, basoa garbi egon arren, eta hori desnibelaren ondorioz gertatzen da. Funtsezkoa izango da desplazamendu-abiadura eta gure trebetasun teknikoak hobeto uztartzen dituen ibilbidea aukeratzeko jakitea.

Bi egunetarako gogorarazi nahi dugu lur hau asko aldatzen dela lehor edo heze baldin badago. Baldintza bakoitzean duzuen erraztasunaren arabera zuen ibilbide aukeraketa egokitu beharko duzue. Are gehiago, makilekin trebea denari eta mapa aldi berean erraz irakurtzeko gai denari, eramatea gomendatuko izan daiteke, nahiz jakin teknika hau ez dela oso erabilia oinez orientatzeko.

Eta hori da dena. Espero dugu GOTzatzea, nahiz eta aldaparen batean antolaketaz oroituko zareten. Ahaleginak merezi duela uste dugu, toki ikusgarriak daude.

## Informazio teknikoa

### Azaroak 6, Larunbata

Mapa berria Ipar ligan Roberto Pascualek kartografiatua 2019an.

Aparkalekutik lehiaketa-zentrorako distantzia (larunbata eta igandea): 50 - 300 metro.

Lehiaketa-zentrotik S1 irteerara dagoen distantzia: 1,5 km, 25 minutu.

Lehiaketa-zentrotik S2 irteerara dagoen distantzia: 2,2 km, 30 minutu.


Irteerara denboraz joatea gomendatzen dugu.

---



**CROQUIS / KROKISA**  
Distancia media / Distantzia ertaina

**S1. R1-R6.** (ME, M21, FE, M20, M35, F21, M45, MAK, F20, F35, M18, M55, F45, F-AK, Open Gorria-rojo)  
**S2. R7-R10** (F18, F55, M16, F16, Open Naranja, F14, M14, F.M12, Open horia-amarillo)



\* bidegurutzean Irteerarako bidean arropa utzi ahal izango da eta helmugarara eramango da.  
En este cruce se podrá dejar ropa que la organización lo llevará a meta.

Ibilbideak

Azaroak 6, larunbata					
Ibilbidea	kategoriak	Distantzia (m)	Desnibela (m)	Balizak	Eskala
R1	ME	4,7 Km	200 m	20	7.500
R2	M-21	4,1 Km	200 m	18	7.500
R3	F-E M-20 M-35	4,2 Km	165 m	17	7.500
R4	F-21 M-45 M-AK	3,5 Km	150 m	16	7.500
R5	F-20 F-35 M-18 M-55	3,6 Km	135 m	16	7.500
R6	F-45 F-AK Open Gorria	3,4 Km	125 m	15	7.500
R7	F-18 F-55 M-16	2,4 Km	120 m	13	7.500
R8	F-16 Open Laranja	1,8 Km	110 m	10	7.500

R9	F-14 M-14	1,7 Km	85 m	12	7.500
R10	F/M-12 Open Horia	1,9 Km	50 m	11	7.500

Distantzia ertaineko ibilbidea downhill bat izango da, iganderako indarrak dosifikatu ahal izateko.

## Azaroak 7, igandea


Mapa berria Ipar ligan Roberto Pascualek kartografiatua 2019an.

Aparkalekutik lehiaketa-zentrorako distantzia (larunbata eta igandea): 50 - 300 metro.

Lehiaketa-zentrotik S1 irteerara dagoen distantzia: 2,3 km, 40 minutu.

Lehiaketa-zentrotik S2 irteerara dagoen distantzia: 1,5 km, 25 minutu.

Irteerara denboraz joatea gomendatzen dugu.



Azaroak 7, igandea					
Ibilbidea	kategoríak	Distantzia (m)	Desnibela (m)	Balizak	Eskala
R1	ME	6,7 Km	350 m	17	1:10.000
R2	M-21	5,8 Km	330 m	16	1:10.000
R3	F-E M-20 M-35	5,8 Km	280 m	16	1:10.000
R4	F-21 M-45 M-AK	4,6 Km	255 m	15	1:7.500
R5	F-20 F-35 M-18 M-55	4,2 Km	210 m	15	1:7.500
R6	F-45 F-AK Open Gorria	3,7 Km	190 m	13	1:7.500
R7	F-18 F-55 M-16	3,7 Km	190 m	12	1:7.500
R8	F-16 Open Laranja	3,5 Km	195 m	12	1:7.500
R9	F-14 M-14	2,5 Km	150 m	12	1:7.500
R10	F/M-12 Open Horia	2,2 Km	130 m	10	1:7.500

Orientazioko Arantzazuko Trofeoaren azken sailkapena denboren batuketaren bidez egingo da.

## Ostatua, toki interesgarriak eta ostalaritza

Esteka honetan ikus ditzakezue Oñatiko erakargarritasun turistikoak eta ostatu hartzeko lekuak.

[Oñatiturismo.eus](http://Oñatiturismo.eus)

## Kontaktua

WEB ORRIA <https://gotorientazioa.org/arantzazu-2021-ipar-liga/>

KORREO ELEKTRONIKOA [info@gotorientazioa.org](mailto:info@gotorientazioa.org)

## Batzorde antolatzailea

<b>ZUZENDARITZA TEKNIKOA</b>	Ibon Goikoetxea	Roberto Pascual Orcajo			
<b>EPAILE TEKNIKOA</b>	(Probaren egunean, emaitzen taulan jarriko da)				
<b>TRAZATUAK</b>	Roberto Pascual				
<b>KARTOGRAFÍA</b>	Roberto Pascual				
<b>SPORTIDENT</b>	Borja Del Estal				
<b>IRTEERAK</b>	Marina Lertxundi	Aitana Lertxundi			
<b>LOGISTICA</b>	Josu Arrieta				
<b>IDAZKARITZA ETA DIRUZAINITZA</b>	Odei Ubegun				
<b>KANPOKO TALDEA</b>	Ibon Goikoetxea	Asier Osinaga	Jon Galarraga	Oskar Gisasola	Aran Lertxundi

## Laguntzaileak

Oñatiko Udala



**OÑATI**  
dabilen herria